

PROJEKT POZEMKOVÝCH ÚPRAV - GRAFICKÁ ČASŤ RPS


KEŽMAROK 6-3/2

Súradnicový systém S-JTSK

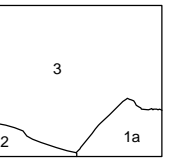
KEŽMAROK 6-3/2

Prešovský kraj, okres Kežmarok, obec Ľubica
Katastrálne územie Ľubica

6-2/4

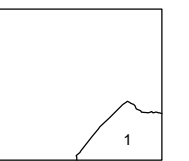


Správne hranice



- 1) Ľubica
- 2) Kežmarok
- 3) Krížová Ves

Hranica obvodu PÚ



- 1) Mapovaný polohopis
- 2) Vytkate z obvodu PÚ

6-3/4

1:2000