

PROJEKT POZEMKOVÝCH ÚPRAV - GRAFICKÁ ČASŤ RPS


KEŽMAROK 6-3/3

Súradnicový systém S-JTSK

KEŽMAROK 6-3/3

Prešovský kraj, okres Kežmarok, obec Ľubica
Katastrálne územie Ľubica

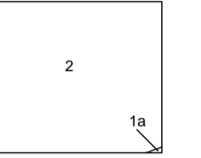
6-3/1



7-3/4

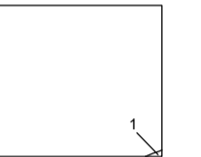
6-3/4

Správne hranice



- 1) Ľubica
- 2) Kežmarok

Hranica obvodu PÚ



- 1) Mapovaný polohopis
- 2) Vytkate z obvodu PÚ

6-4/1

1:2000

Mapoval: G S, spol. s r.o. v roku 2012
Mapa vykazuje stav polohopisu: máj 2019
Mapa je digitálna, vyhotovená podľa STN 01 3410 a STN 01 3411

Vytlačil: G S, spol. s r.o. v roku 2019
Náklad 2 výtlačkov

© Úrad geodézie, kartografie a katastra SR

KEŽMAROK 6-3/3