

PROJEKT POZEMKOVÝCH ÚPRAV - GRAFICKÁ ČASŤ RPS

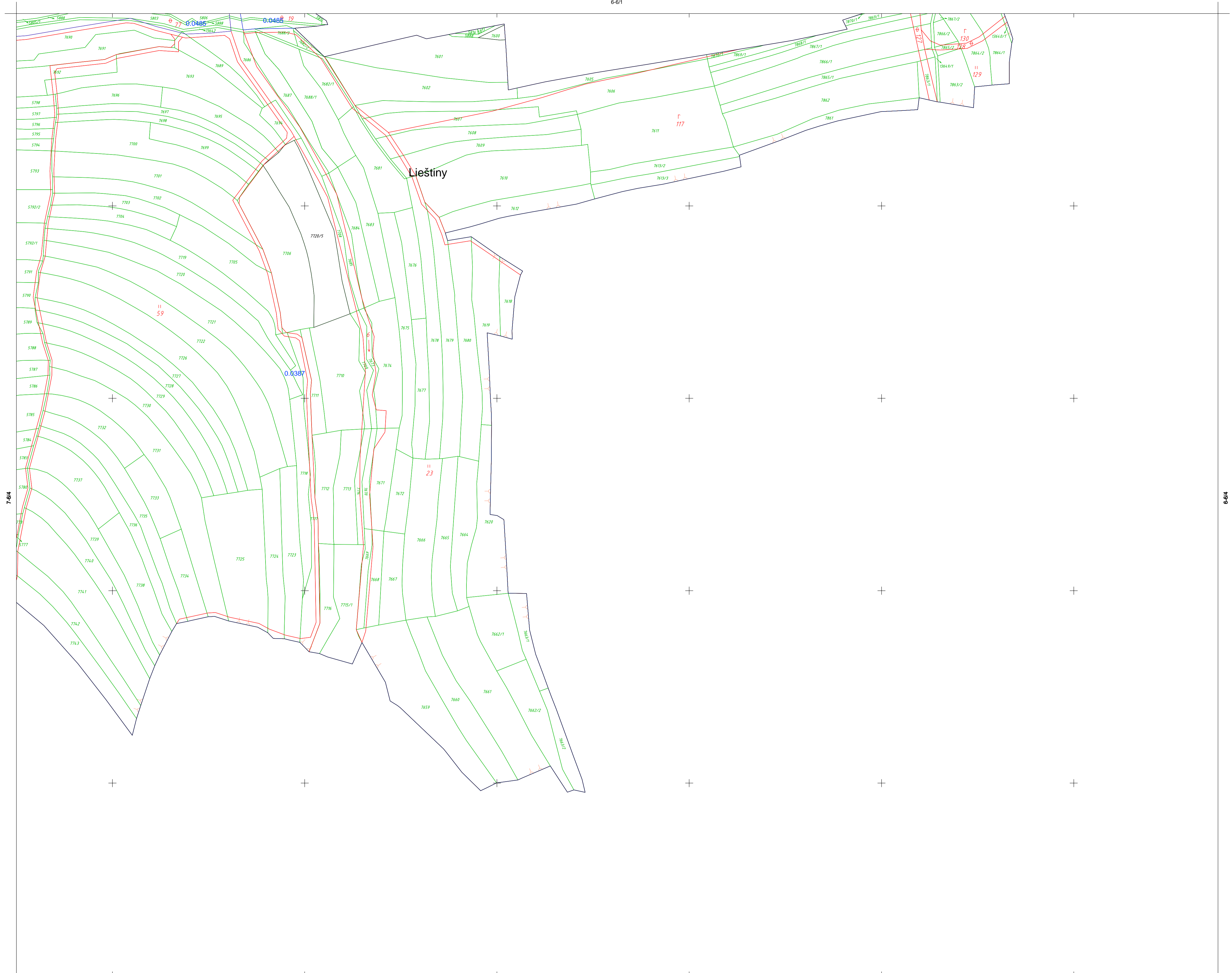
KEŽMAROK 6-6/3

Súradnicový systém S-JTSK


KEŽMAROK 6-6/3

Prešovský kraj, okres Kežmarok, obec Ľubica
Katastrálne územie Ľubica

6-6/1

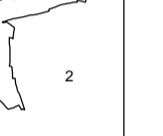


Správne hranice



1) Ľubica
a) Ľubica

Hranica obvodu PÚ



1) Mapovaný polohopis
2) Vytlač z obvodu PÚ

7-6/4

6-6/4

6-7/1

1:2000

Mapoval: G S, spol. s r.o. v roku 2012
Mapa vykazuje stav polohopisu: máj 2019
Mapa je digitálna, vyhotovená podľa STN 01 3410 a STN 01 3411

Vytlačil: G S, spol. s r.o. v roku 2019
Náklad 2 výtlačkov

© Úrad geodézie, kartografie a katastra SR

KEŽMAROK 6-6/3