

PROJEKT POZEMKOVÝCH ÚPRAV - GRAFICKÁ ČASŤ RPS

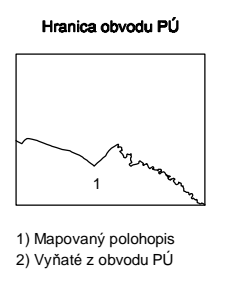
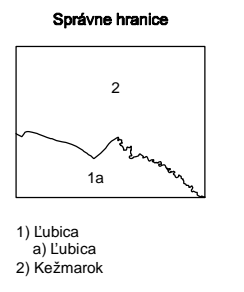
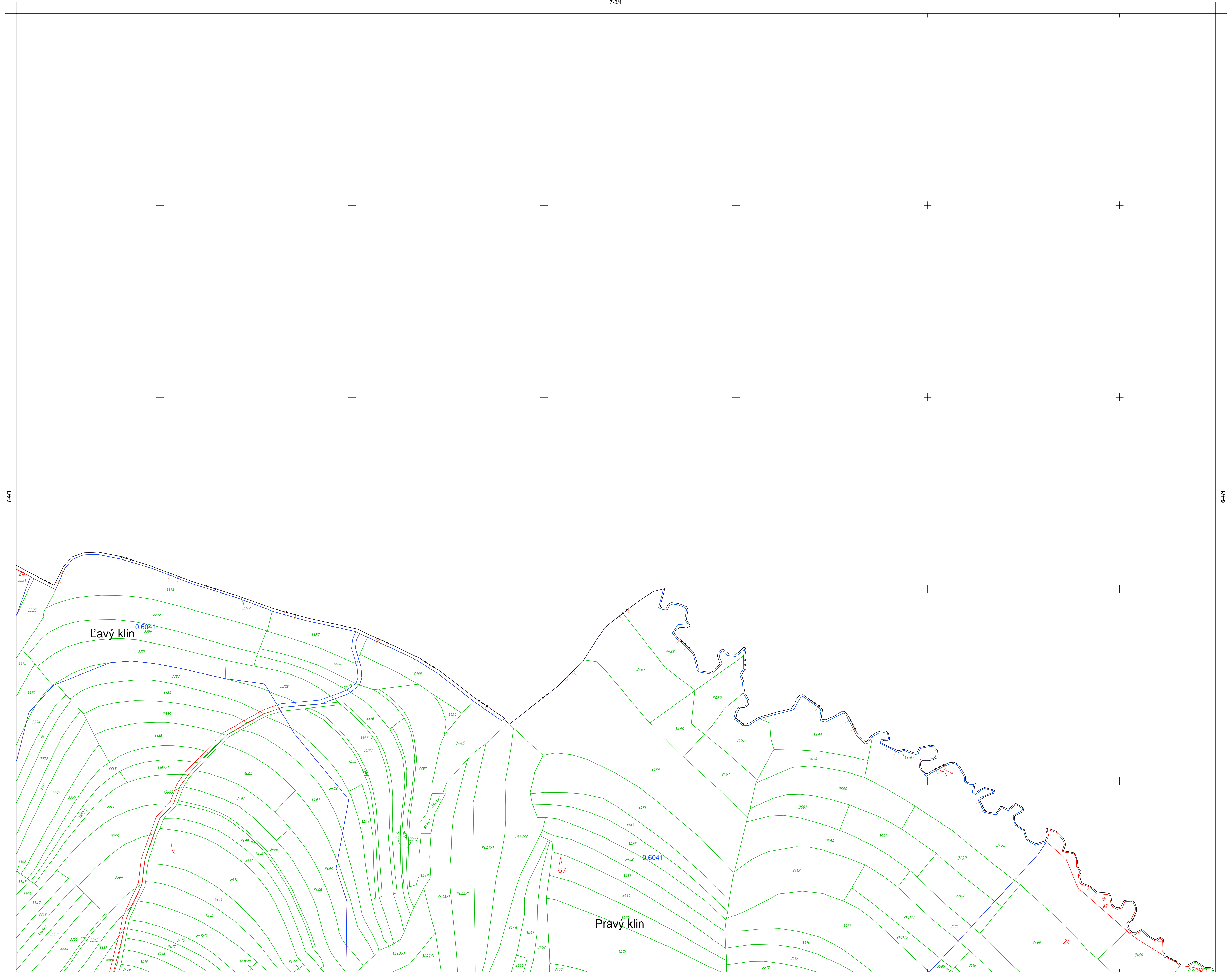
KEŽMAROK 7-4/2

Súradnicový systém S-JTSK

KEŽMAROK 7-4/2

Prešovský kraj, okres Kežmarok, obec Ľubica
Katastrálne územie Ľubica

7-3/4



Mapoval: G S, spol. s r.o. v roku 2012
Mapa vykazuje stav polohopisu: máj 2019
Mapa je digitálna, vyhotovená podľa STN 01 3410 a STN 01 3411

7-4/4
1:2000

Vytlačil: G S, spol. s r.o. v roku 2019
Náklad 2 výtlačkov

© Úrad geodézie, kartografie a katastra SR

KEŽMAROK 7-4/2