

# PROJEKT POZEMKOVÝCH ÚPRAV - GRAFICKÁ ČASŤ RPS

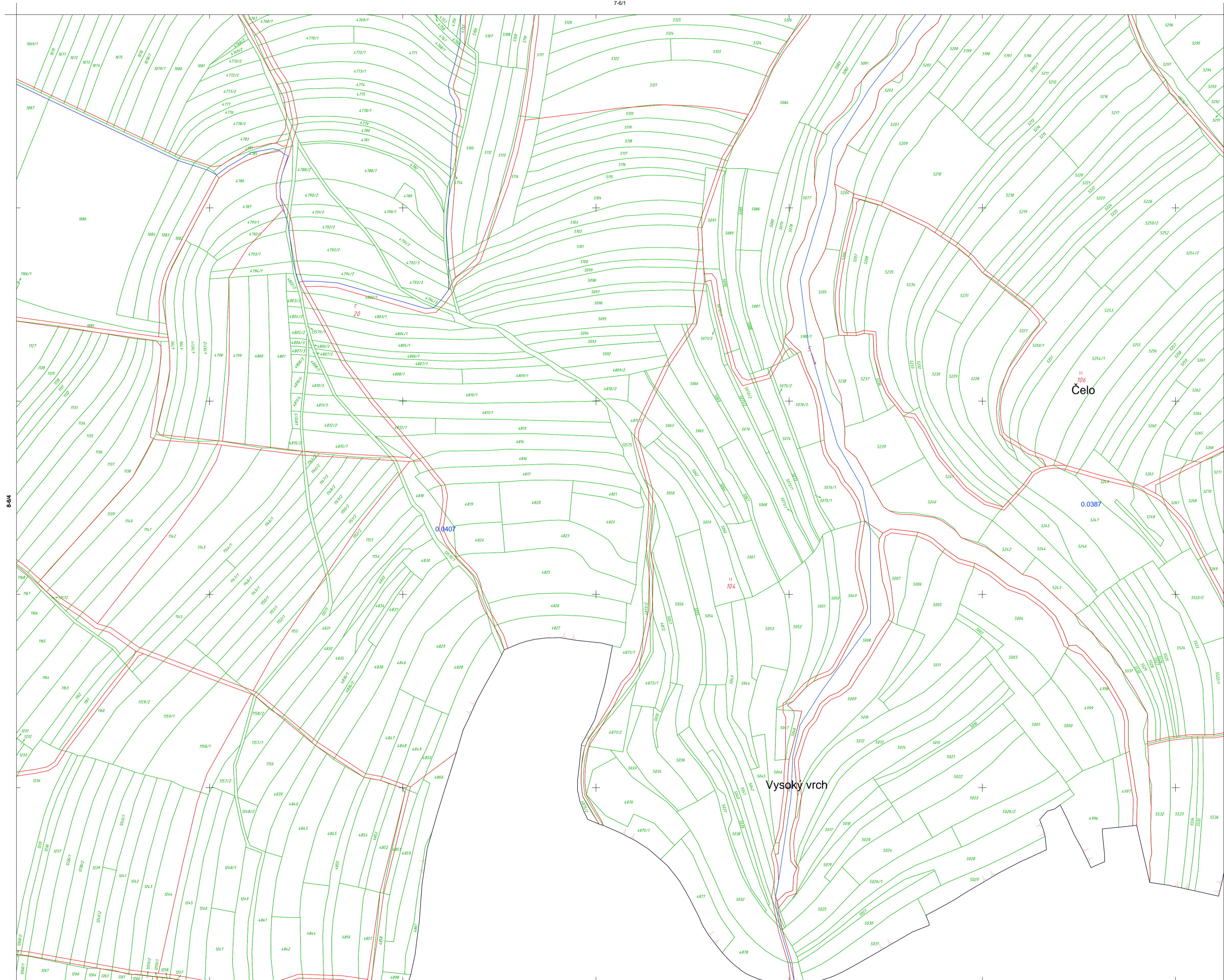
KEŽMAROK 7-6/3

Súradnicový systém S-JTSK

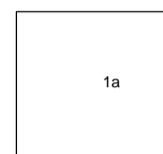
KEŽMAROK 7-6/3

Prešovský kraj, okres Kežmarok, obec Lúbcia  
Katastrálne územie Lúbcia

7-6/1

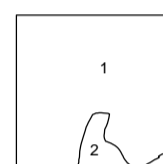


Správna hranica



1) Lúbcia  
a) Lúbcia

Hranica obvodu PÚ



1) Mapovaný polohopis  
2) Vyhnané z obvodu PÚ

6-6/4

7-6/4

7-7/1

1:2000

Mapoval: G S, spol. s r.o. v roku 2012  
Mapa vykazuje stav polohopisu: máj 2019  
Mapa je digitálna, vyhotovená podľa STN 01 3410 a STN 01 3411

Vytlačil: G S, spol. s r.o. v roku 2019  
Náklad 2 výtlačkov