PROJEKT POZEMKOVÝCH ÚPRAV - GRAFICKÁ ČASŤ RPS

Súradnicový systém S-JTSK

KEŽMAROK 8-7/4

Prešovský kraj, okres Kežmarok, obec Ľubica
Katastrálne územie Ľubica

8-7/2

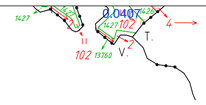

8-7/3

7-7/3

Správne hranice

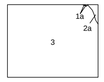

1) Ľubica
a) Ľubica
2) Tvarožná
a) Tvarožná
3) Vrbov

Hranica obvodu PÚ

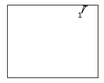

1) Mapovaný polohopis
2) Vyňaté z obvodu PÚ

8-8/2

Mapoval: G S, spol. s r.o. v roku 2012
Mapa vykazuje stav polohopisu: máj 2019
Mapa je digitálna, vyhotovená podľa STN 01 3410 a STN 01 3411

1:2000

Vytlačil: G S, spol. s r.o. v roku 2019
Náklad 2 výtlačkov

© Úrad geodézie, kartografie a katastra SR