



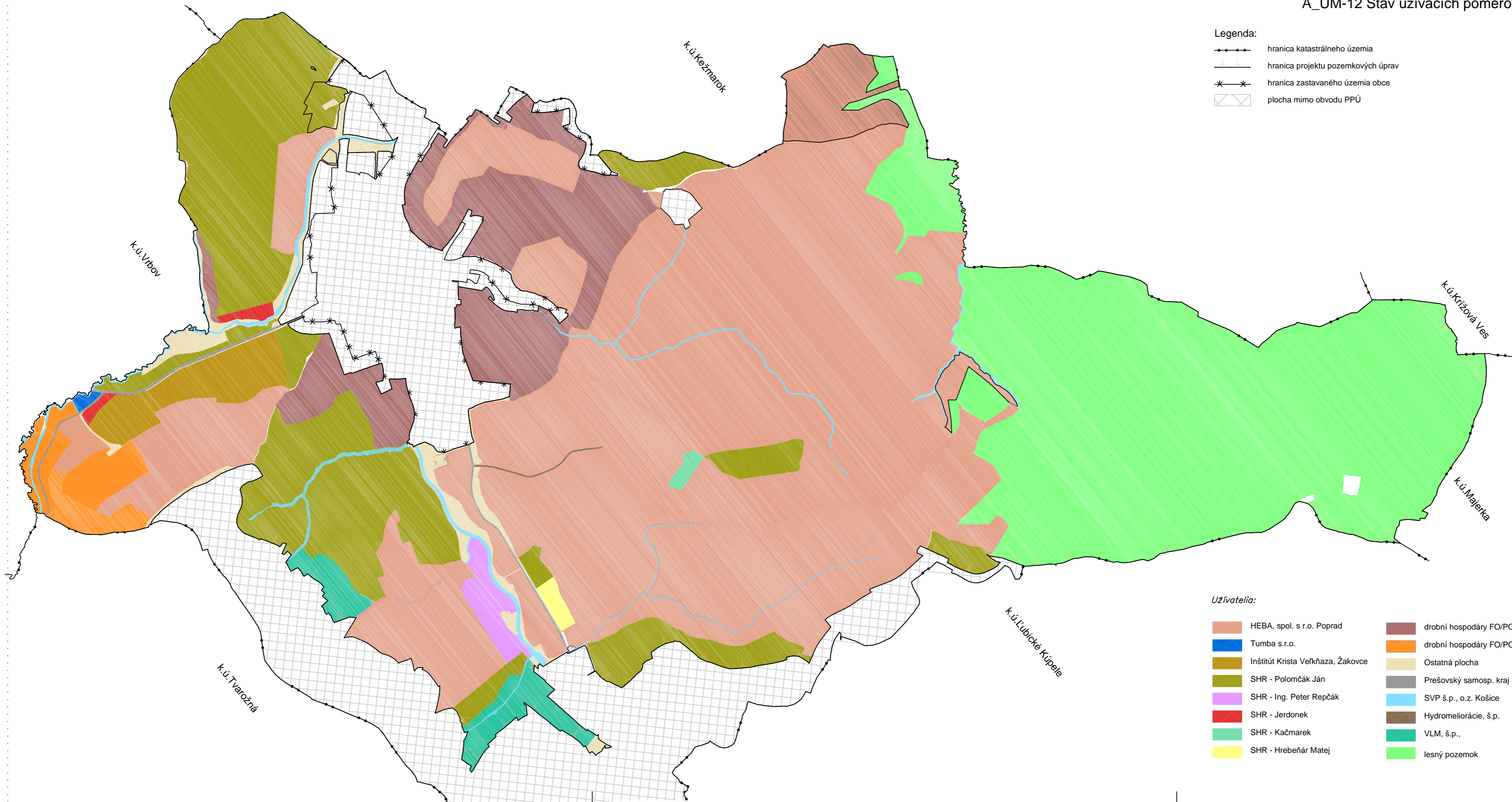
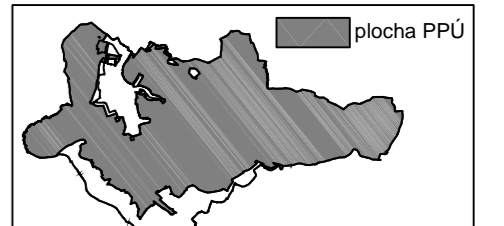


A_UM-12 Stav užívacích pomerov v obvode projektu

Legenda:

-  hranica katastrálneho územia
-  hranica projektu pozemkových úprav
-  hranica zastavaného územia obce
-  plocha mimo obvodu PPÚ

M 1 : 20 000



Užívatelia:

- | | |
|---|---|
|  HEBA, spol. s r.o. Poprad |  drobní hospodári FO/PO |
|  Tumba s.r.o. |  drobní hospodári FO/PO - Tvarožná |
|  Inštitút Krista Veľkňaza, Žakovce |  Ostatná plocha |
|  SHR - Polomčák Ján |  Prešovský samosp. kraj |
|  SHR - Ing. Peter Repčák |  SVP š.p., o.z. Košice |
|  SHR - Jerdonek |  Hydromeliorácie, š.p. |
|  SHR - Kačmarek |  VLM, š.p., |
|  SHR - Hrebeňár Matej |  lesný pozemok |