



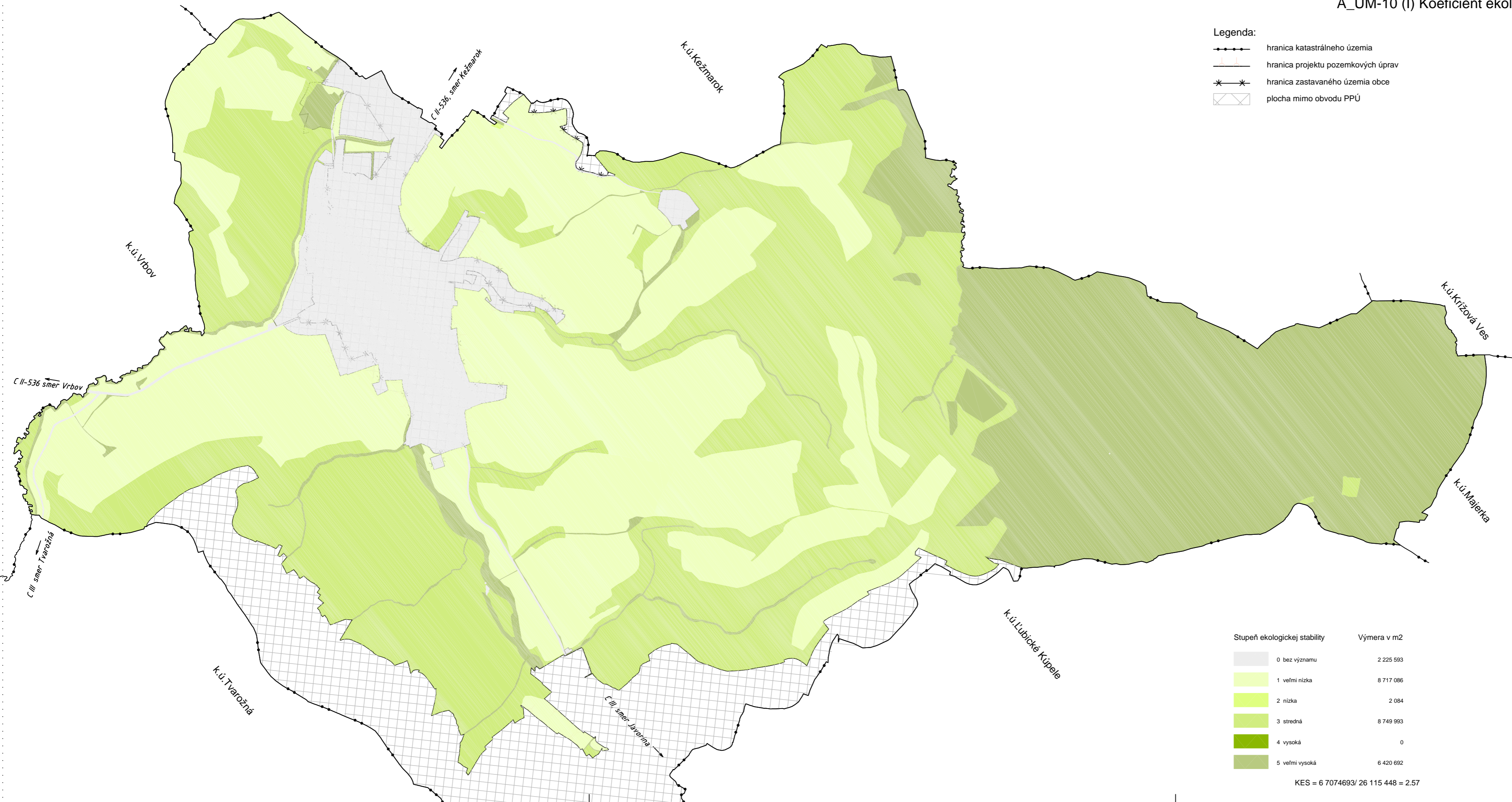
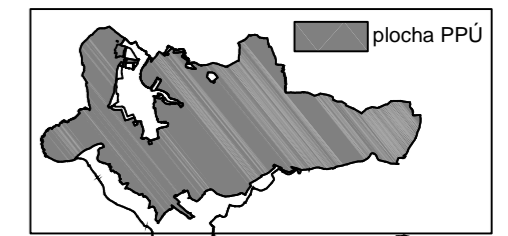








A_UM-10 (I) Koeficient ekologickej stability

Legenda:

-  hranica katastrálneho územia
-  hranica projektu pozemkových úprav
-  hranica zastavaného územia obce
-  plocha mimo obvodu PPÚ

M 1 : 20 000



Stupeň ekologickej stability	Výmera v m2
 0 bez významu	2 225 593
 1 veľmi nízka	8 717 086
 2 nízka	2 084
 3 stredná	8 749 993
 4 vysoká	0
 5 veľmi vysoká	6 420 692

KES = 6 7074693/ 26 115 448 = 2.57