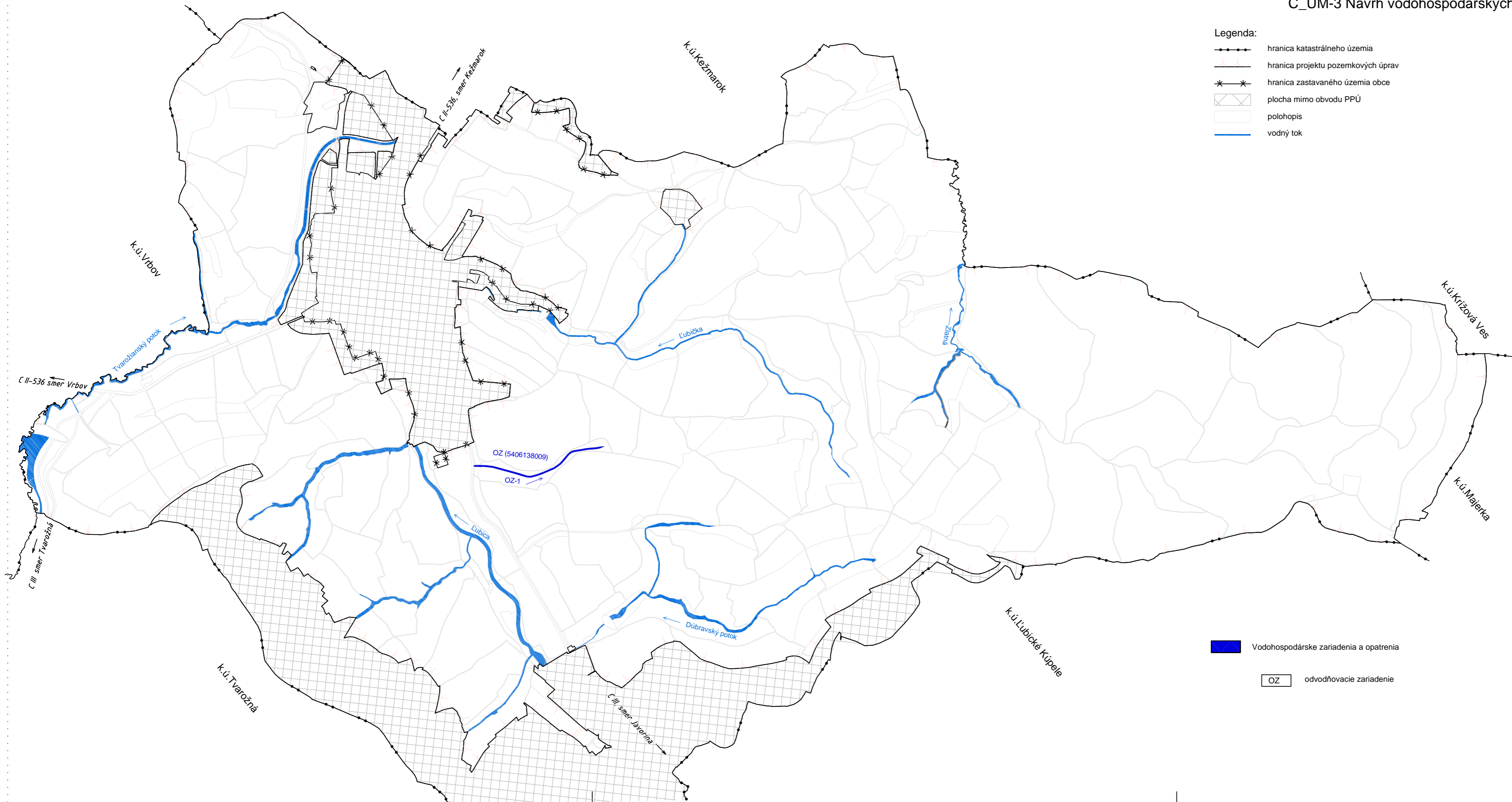
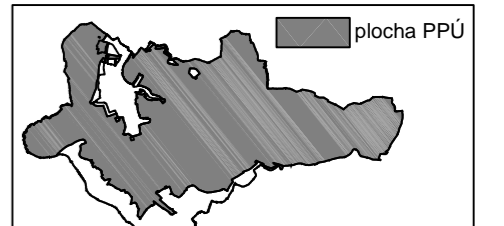



C_UM-3 Návrh vodohospodárskych zariadení a opatrení


Legenda:

- hranica katastrálneho územia
- hranica projektu pozemkových úprav
- *—* hranica zastavaného územia obce
- ▨ plocha mimo obvodu PPÚ
- polohopis
- vodný tok

M 1 : 20 000



 Vodohospodárske zariadenia a opatrenia

 OZ odvodňovacie zariadenie